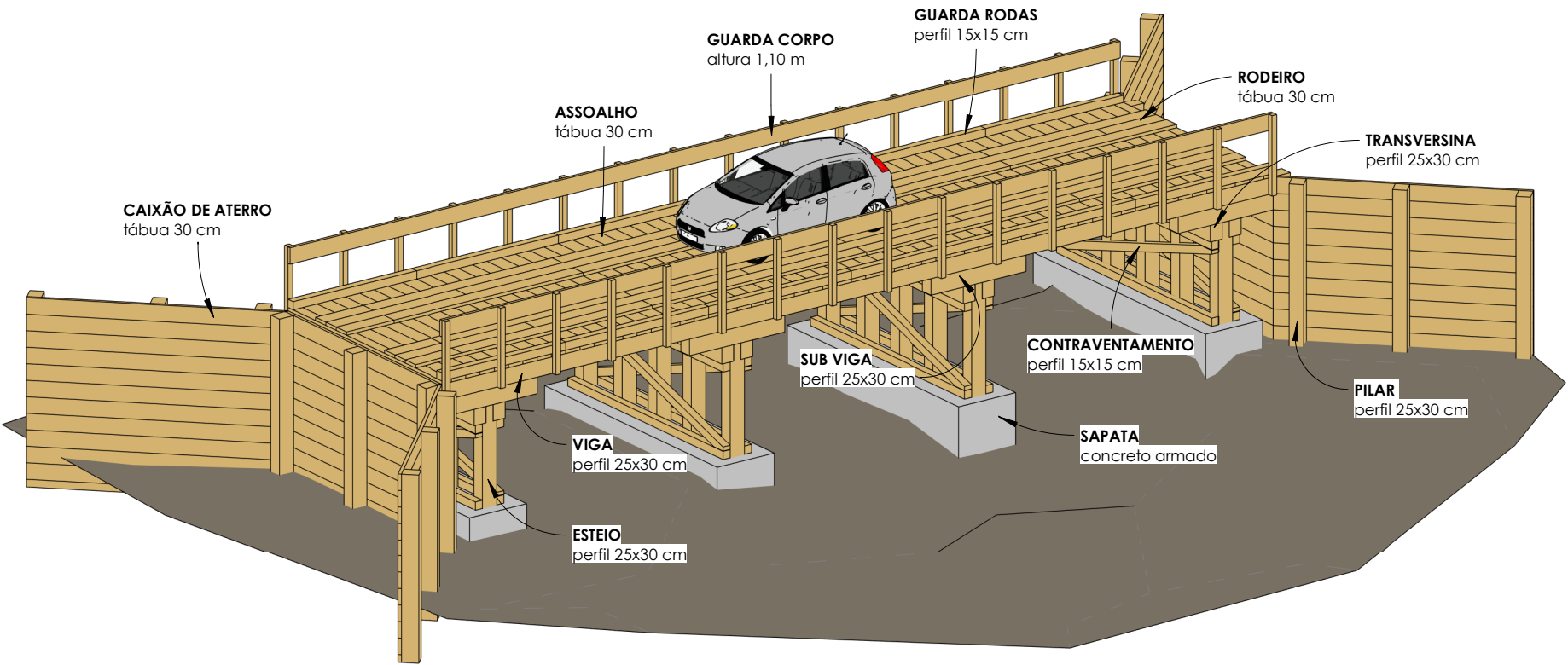



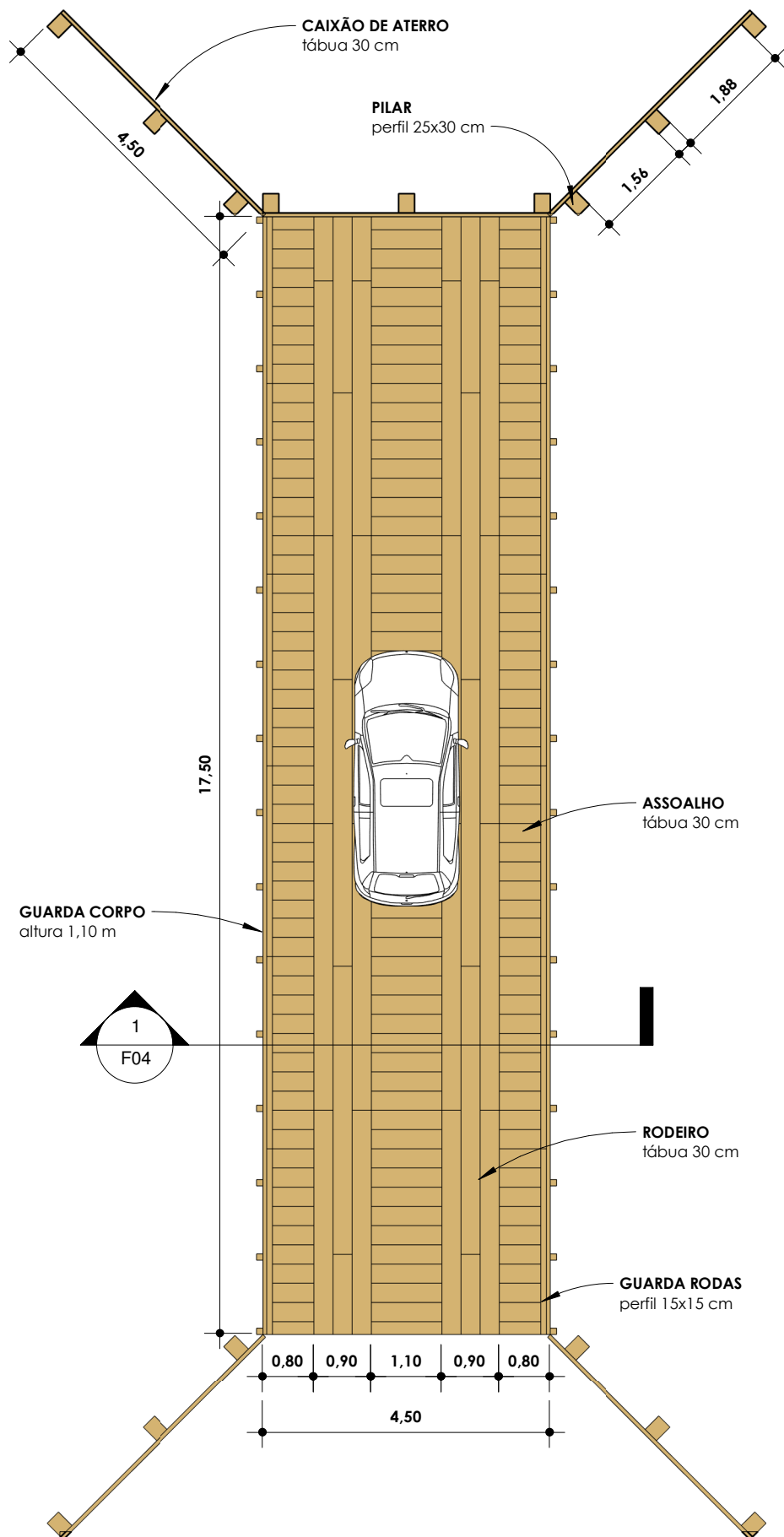
COORDENADA: 14°51'7.54"S 54°45'29.05"O



1

Maquete 3D

 <p><b>NOVA BRASILÂNDIA</b> PREFEITURA</p>	<p><b>Título:</b></p> <p><b>Ponte de Madeira</b> <b>Córrego Feio 2</b></p>	
	<p><b>Assunto:</b> Projeto de Obra de Arte</p>	
	<p><b>Logradouro:</b> Córrego Feio 2</p>	
	<p><b>Município:</b> Nova Brasilândia - MT</p>	
	<p><b>Escala:</b></p>	<p><b>Folha:</b></p>
	<p><b>ART:</b></p>	
	<p><b>Data:</b> dezembro/2023</p>	
	<p><b>Proprietário</b></p> <p>Prefeitura de Nova Brasilândia</p>	
	<p><b>Eng. Civil - CREA:</b> SP69469716</p> <p>Saulo Nakamura</p>	
	<p><b>Tipo:</b> Maquete 3D</p>	



1

# Tabuleiro

1 : 100

Título: **Ponte de Madeira  
Córrego Feio 2**

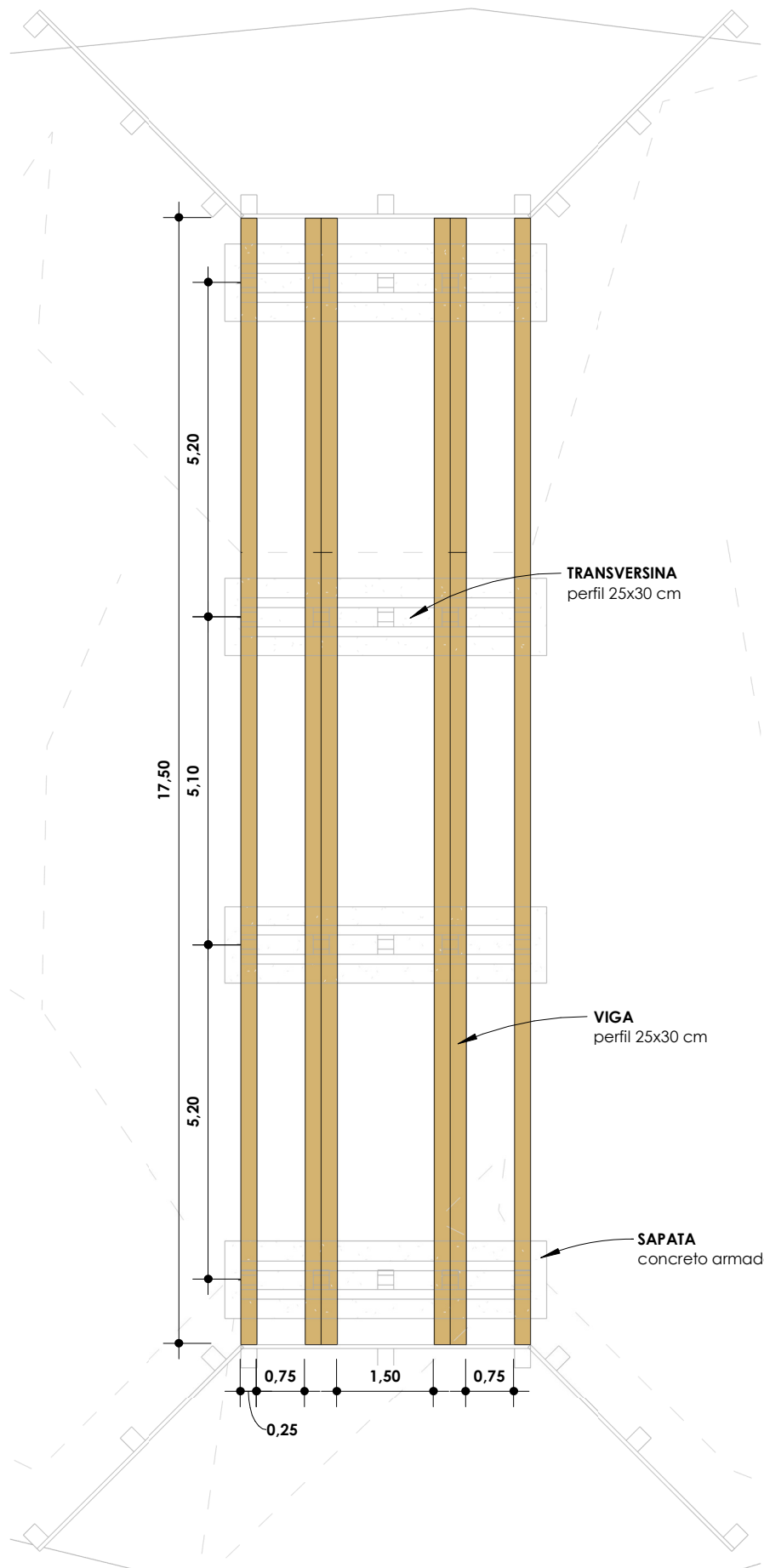
Tipo: Projeto de Obra de Arte

Assunto: Tabuleiro

Escala: 1 : 100

Folha:

F02

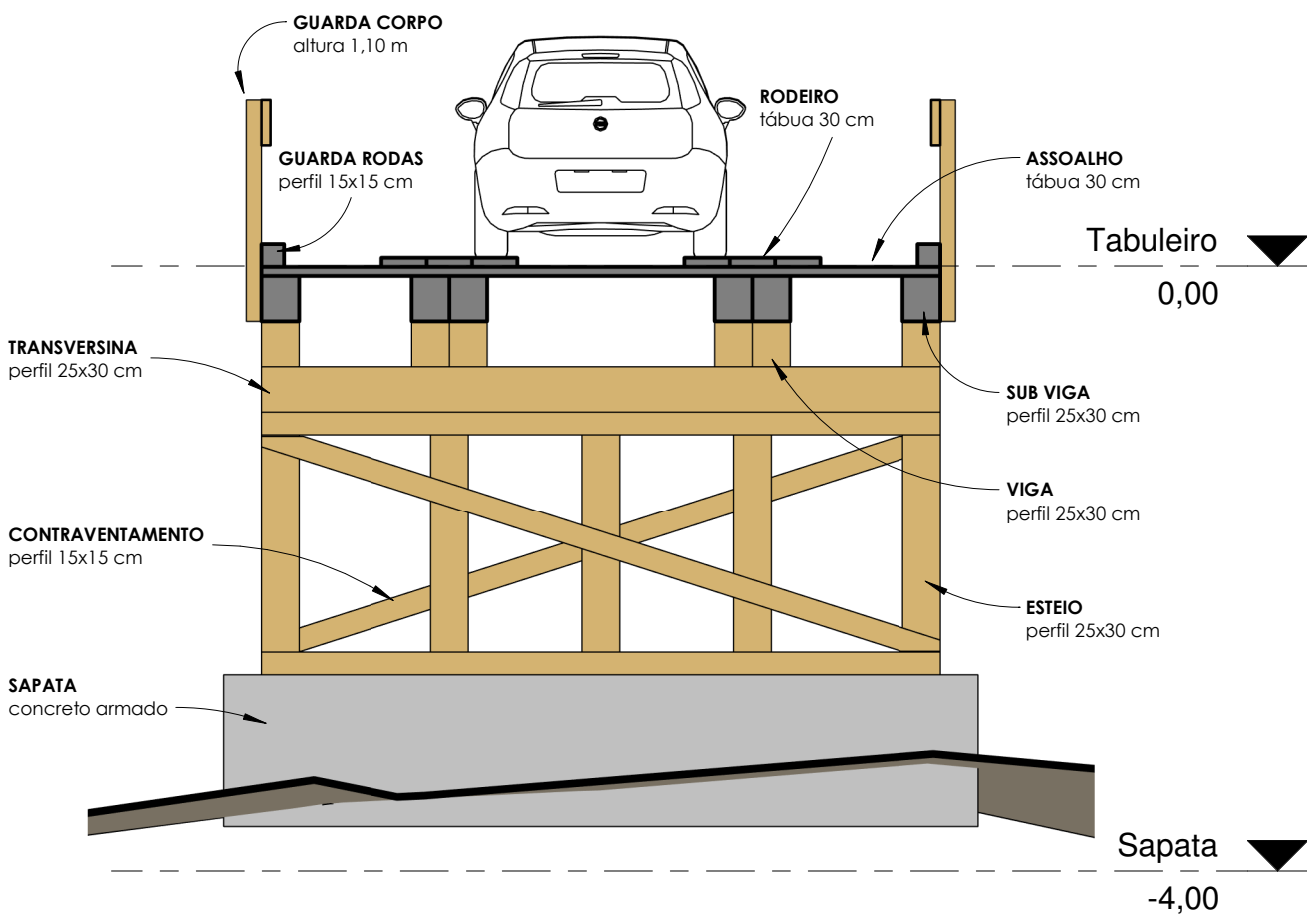


1

# Superestrutura

1 : 100

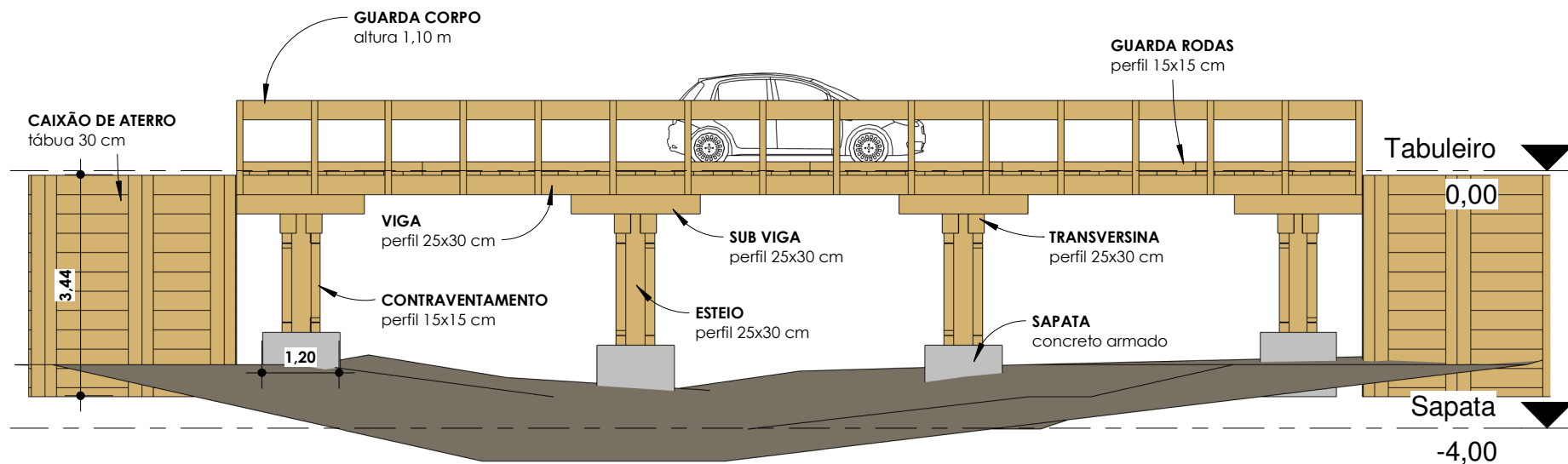
Título: <b>Ponte de Madeira Córrego Feio 2</b>	Tipo: Projeto de Obra de Arte	Assunto: Superestrutura	
		Escala: 1 : 100	Folha: F03



1

## Corte AA

1 : 50



1

## Elevação Lateral

1 : 100

Título:	Projeto de Obra de Arte			Assunto: Elevação lateral	F05
	Ponte de Madeira Córrego Feio 2			Escala: 1 : 100	Folha: